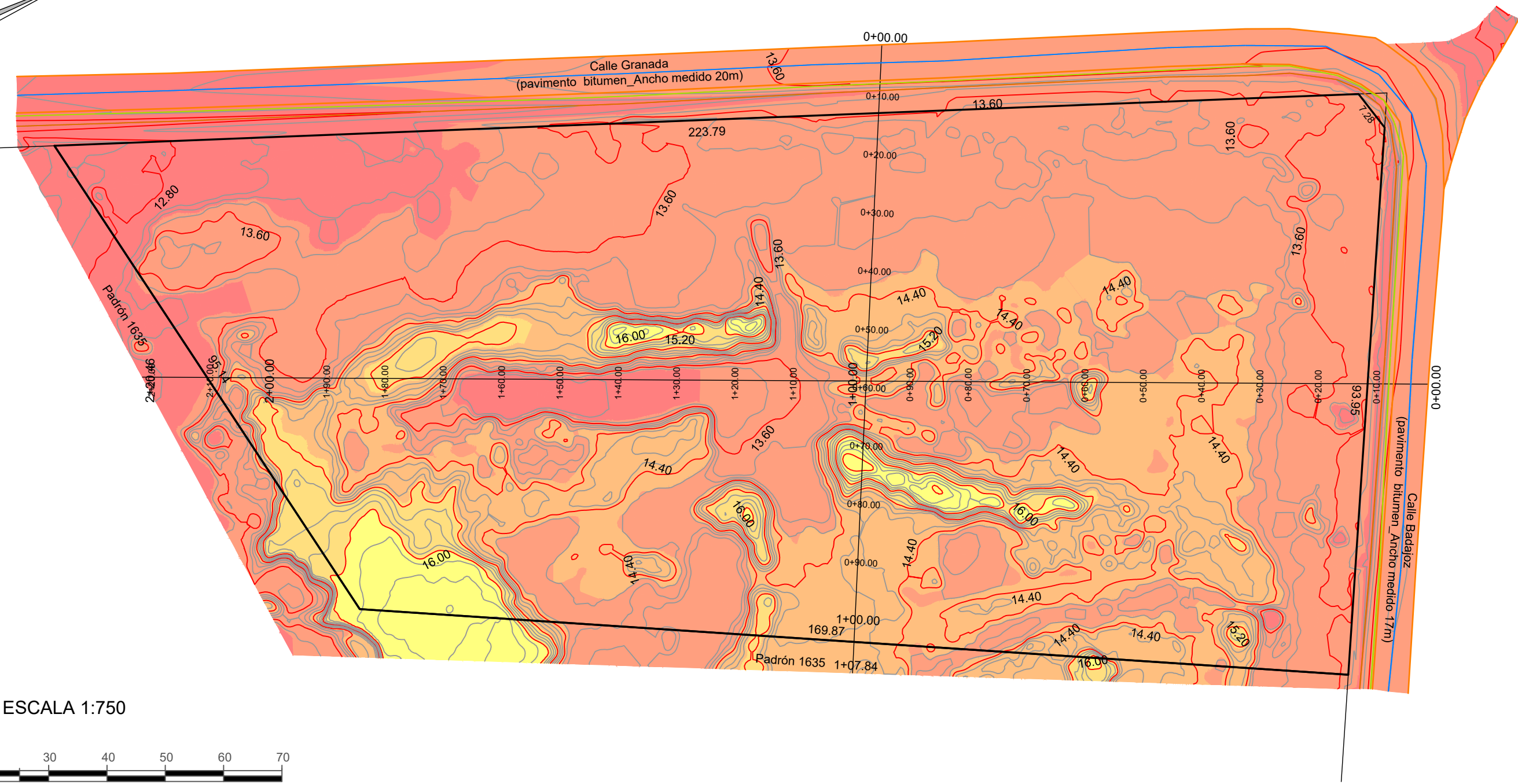
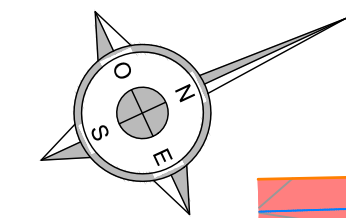


Niveles



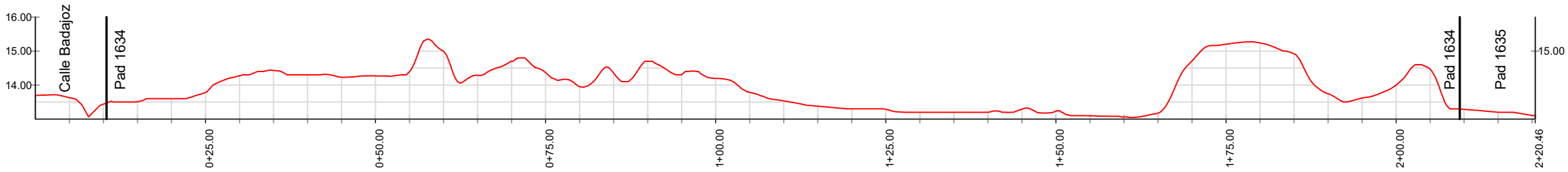
Elevations Table			
Number	Minimum Elevation	Maximum Elevation	Color
1	12.300	13.300	Red
2	13.300	14.200	Orange
3	14.200	15.100	Yellow
4	15.100	16.000	Light Green
5	16.000	16.900	Dark Green

Referencias	
	Borde de Pavimento
	Eje de Pavimento
	Borde de Cuneta
	Fondo de Cuneta
	Curva de Nivel (Mayor)
	Curva de Nivel (Menor)

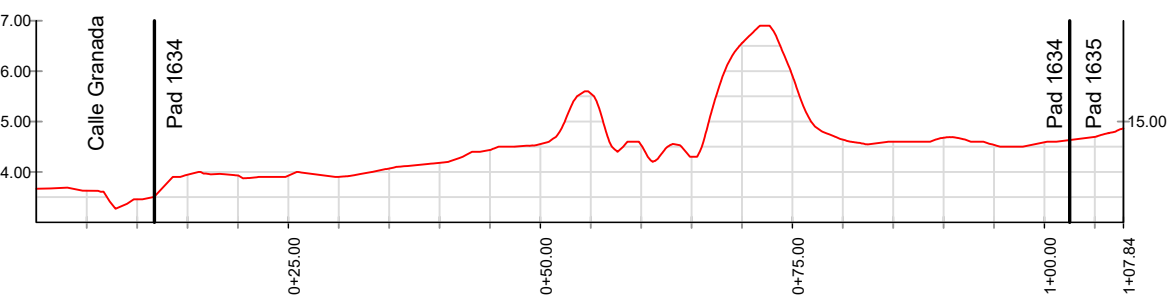
ESCALA 1:750



Longitudinal



Transversal



Croquis de Amojonamiento

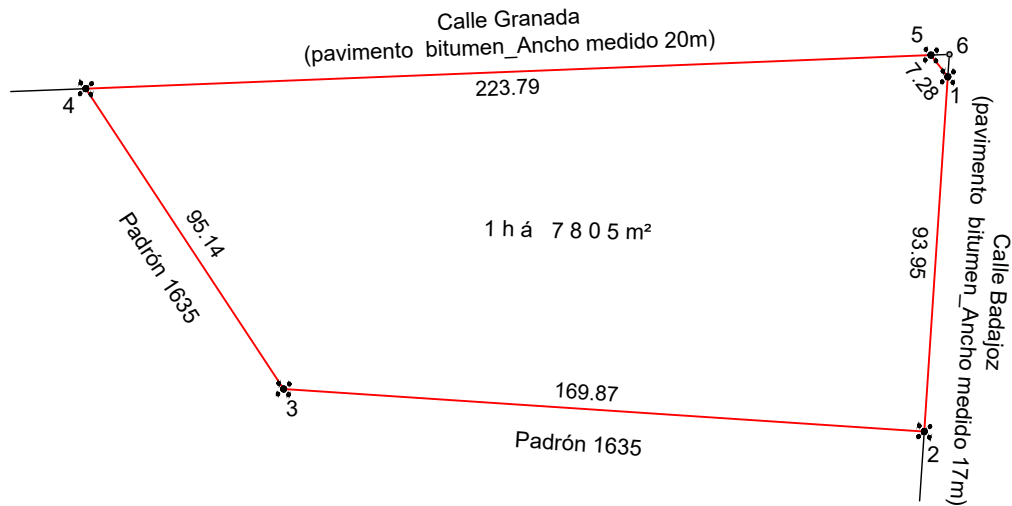


Tabla de Coordenadas		
Punto	X	Y
1	556344.83	6153434.09
2	556434.61	6153406.07
3	556384.00	6153243.93
4	556294.51	6153211.65
5	556338.20	6153431.08
6	556339.15	6153435.86

Notas:

- El predio se encuentra delimitado de acuerdo a las referencias.
- Los deslindes corresponden a la Fracción A en el plano del Ing. Agrimensor Roberto Velazco, inscripto en la Dirección Nacional de Catastro de San José con el Nro. 11772, el 20 de Agosto del 2019.

ESCALA 1:2000



SIG

SISTEMA DE INFORMACIÓN GEOGRÁFICA - INTENDENCIA DE SAN JOSÉ



CROQUIS Amojonamiento y Niveles

PADRÓN 1634 - San Fernando

SAN JOSÉ DE MAYO

20 / 04 / 2023

Escala: 1:750